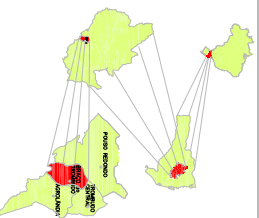


BRAÇO DO TROMBUDO

MAPA GERAL

2004/2014



AMAVI

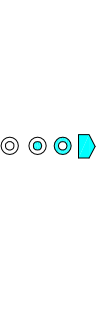
Associação dos Municípios do Alto Vale do Itaipava

CONVENÇÕES E SIMBOLOGIA



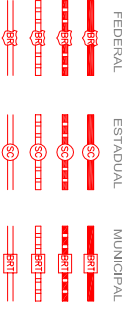
NÚCLEOS URBANOS

- SEDE DO MUNICÍPIO
- SEDE DE DISTRITO
- SEDE DE LOCALIDADE
- LOCALIDADE



RODOVIAS

- PAVIMENTADA
- EM PAVIMENTAÇÃO
- IMPLANTADA
- LITO NATURAL



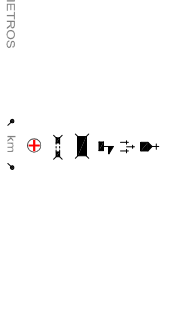
LIMITES

- INTERMUNICIPAL
- INTERMUNICIPAL
- INTERLOCALIDADE



REFERÊNCIAS

- IGREJA
- CEMITERIO
- ESCOLA
- PONTE
- BUENRO
- HOSPITAL
- DISTÂNCIA EM QUILOMETROS



LOCALIZAÇÃO ESPACIAL

- LATITUDE SUL
- LONGITUDE OESTE
- ALTITUDE



LEGISLAÇÕES

- EMANIPACÃO POLITICA
- DIVISAS INTERMUNICIPALIS



ÁREA

- DO MUNICÍPIO

