

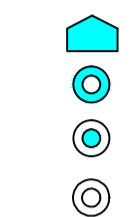
CONVENÇÕES E SIMBOLOGIA

MACROZONAS

- MZU - MACRO-ZONA URBANA
- MZR MACRO-ZONA RURAL

NÚCLEOS URBANOS

- SEDE DO MUNICÍPIO
- SEDE DE DISTRITO
- SEDE DE LOCALIDADE
- LOCALIDADE



RODOVIAS

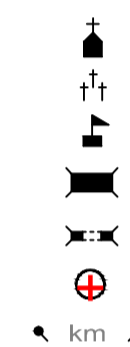
- | | FEDERAL | ESTADUAL | MUNICIPAL |
|-----------------|---------|----------|-----------|
| PAVIMENTADA | | | |
| EM PAVIMENTAÇÃO | | | |
| IMPLANTADA | | | |
| LEITO NATURAL | | | |

LIMITES

- INTERESTADUAL
- INTERMUNICIPAL
- INTERLOCALIDADE

REFERÊNCIAS

- IGREJA
- CEMITÉRIO
- ESCOLA
- PONTE
- BUEIRO
- HOSPITAL
- DISTÂNCIA EM QUILOMETROS



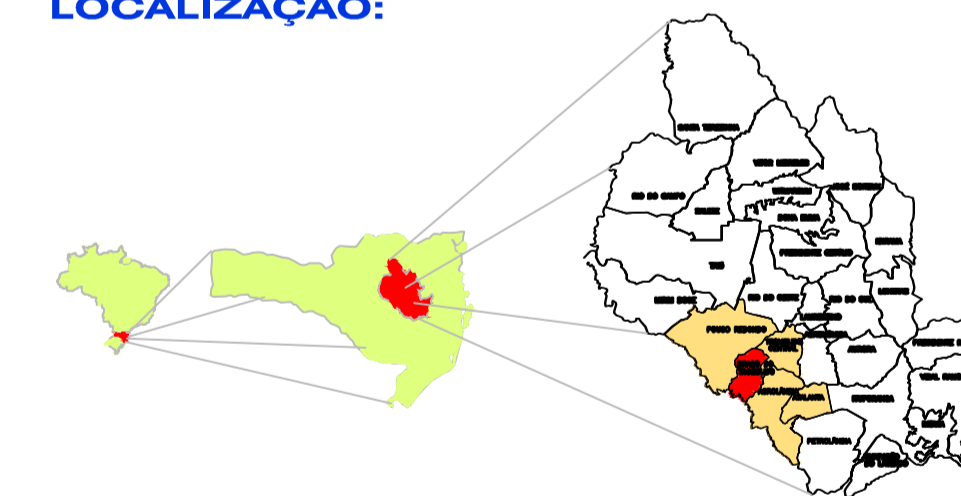
LOCALIZAÇÃO ESPACIAL

- LATITUDE SUL: 27° 21' 26"
- LONGITUDE OESTE: 49° 52' 54"
- ALTITUDE: 404,209m

ÁREA

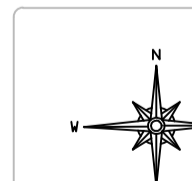
- | | |
|---|------------|
| DO MUNICÍPIO (IBGE) | 90,319 km² |
| DO PERÍMETRO URBANO | 2,68 km² |
| DA EXPANSÃO URBANA | 3,11 km² |
| TOTAL DO PERÍMETRO URB. / EXPANSÃO URB. | 5,79 km² |

LOCALIZAÇÃO:



PLANO DIRETOR PARTICIPATIVO MUNICÍPIO DE BRAÇO DO TROMBUDO - SC

MAPA DE MACROZONEAMENTO



DATA: novembro / 2017

ESCALA GRÁFICA 1cm = 250 m



ESCALA 1 : 25.000

ELABORAÇÃO:

ASSOCIAÇÃO DOS MUNICÍPIOS DO ALTO VALE DO ITAÍ
Rua XV de Novembro, 137 - Rio do Sul - SC
Fone: (47) 3521-2711 www.amavi.org.br

COORDENAÇÃO:

GUSTAVO LEONARDO WLOCH
Arquiteto e Urbanista
Crea-SC: 66.964-0

PREFEITURA MUNICIPAL DE BRAÇO DO TROMBUDO
Praça da Independência, 25 - Braço do Trombudo - SC
Fone: (47) 3547-0179 www.braçodotrombudo.sc.gov.br